



## RECORRIDO DE CONTROL Y VIGILANCIA VEREDA EL COCLÍ No. 2

Se realizó recorrido de control y vigilancia de los componentes ambientales en áreas rurales del municipio de Funza, vereda El Cocli, el día 16 de abril de 2024, desde las coordenadas 4°44'59.87"N - 74°13'32.94"W hasta las coordenadas 4°47'2.63"N - 74°13'13.93"W (ver ilustración 1. Ruta amarilla), con el fin de verificar las condiciones ambientales, identificar posibles afectaciones a los recursos naturales y realizar las acciones de prevención correspondientes.



Ilustración 1. Recorrido verificación ambiental -Vereda El Cocli  
Fuente: Google Earth



CO-CER116470



SA-CER753750



ST-CER753753



CO-SC-CER116470

CO-ST-CER753763

CO-SA-CER753750

03-FR-17-VER\_09 2020-07-30  
Funza - Cundinamarca



En dicho recorrido se evidenciaron las siguientes afectaciones ambientales:

Punto y coordenadas	Hallazgo	Registro fotográfico
Inicio recorrido 4°44'59.87"N 74°13'32.94"W	Se dio inicio al recorrido en el punto en donde se lleva a cabo el lavado de automóviles, no se identifico a nadie realizando esta actividad.	
1- 4°45'42.27"N 74°13'21.63"W	Inadecuada disposición de residuos inorgánicos como plásticos.	



SC-CER116470



SA-CER753750



ST-CER753753



CO-SC-CER116470

CO-ST-CER753753




CO-SA-CER753750

03-FR-17-VER\_09 2020-07-30

Funza - Cundinamarca





2- 4°45'44.80"N 74°13'18.45"W	Inadecuada disposición de residuos especiales: <ul style="list-style-type: none"><li>• Llantas</li></ul>	
3- 4°45'50.69"N 74°13'14.93"W	Inadecuada disposición de residuos de poda de árboles.	
4- 4°45'58.01"N 74°13'14.73"W	Inadecuada disposición de residuos inorgánicos: <ul style="list-style-type: none"><li>• Plásticos</li></ul>	



SC-CER116470



SA-CER753750



ST-CER753753



CO-SC-CER116470

CO-ST-CER753763

CO-SA-CER753750



5- 4°46'5.31"N 74°13'14.91"W	Punto de acumulación de residuos de demolición y construcción (RCDS) en lonas.	
6- 4°46'21.53"N 74°13'15.84"W	Inadecuada disposición y acumulación de residuos de demolición y construcción RCDS en lonas.	
7- 4°46'24.49" 74°13'15.89"W	Inadecuada disposición y acumulación de residuos de demolición y construcción RCDS en lonas.	



SC-CER116470



SA-CER753750



ST-CER753753



CO-SC-CER116470

CO-ST-CER753763

CO-SA-CER753750









<p>8- 4°46'33.74"N 74°13'14.74"W</p>	<p>Se evidencia inadecuada disposición y acumulación de residuos como:</p> <ul style="list-style-type: none"><li>• Residuos de demolición y construcción (RCDS) en lonas.</li></ul>	
--	---	--

Tabla 1. Hallazgos recorrido vereda El Cocli.

  
**ALEXANDRA BUITRAGO GUACANEME**  
Secretaría de Ambiente y Bienestar Animal  
Aprobó

  
**YENNIFFER RODRÍGUEZ DÍAZ**  
Profesional Universitario  
Revisó

  
**JENNY ANDREA VILLAMIL RIVERA**  
Profesional Universitario  
Revisó

  
**Brian Andrés Fandiño González**  
Gestor ambiental  
Elaboró

Anexo: Registro fotográfico



SC-CER116470



SA-CER753750



ST-CER753753



CO-SC-CER116470

CO-ST-CER753763

CO-SA-CER753750

03-FR-17-VER\_09 2020-07-30  
Funza - Cundinamarca